





Piano d'Area delle Pianure e delle Valli Grandi Veronesi

Decreto Legislativo 22 gennaio 2004, n. 42
Legge Regionale 23 aprile 2004, n. 11



Legenda Tavola 3

Carta delle fragilità



Segni di descrizione

-  Confine del Piano di area
-  Area zonizzata come da strumenti urbanistici vigenti









Sistema dei beni storico - culturali

-  Centri storici
-  Siti archeologici

Ambito per l'istituzione di riserve archeologiche di interesse regionale

-  Castello del Tartaro
-  Valli Grandi Veronesi


Siti ed elementi di interesse storico-testimoniale


-  Castello o fortificazione
-  Corte rurale
-  Manufatto di archeologia industriale
-  Pieve, monastero o santuario
-  Ponte storico
-  Villa o giardino di non comune bellezza
-  Tracciato storico-testimoniale
-  Viabilità statale lombardo-veneta

Sistema delle aree naturalistico-ambientale

Icone di paesaggio

-  1, Bastion di San Michele
-  2, Chiusa del Diversivo di Castagnaro
-  3, Madonna della Bastia
-  4, San Tomaso
-  5, Chiesone di San Pietro in Valle
-  6, Ca' del Lago
-  7, Cave senili di Ronco all'Adige





 Aree di rilevante interesse naturalistico - ambientale

 Ambito per il parco fluviale del Tione e del Tartaro

 Zone Umide

 Bosco del Tartaro


Paludi e sguazzi


-  1, Palude del Busatello
-  2, Palude di Pellegrina
-  3, Palude del Feniletto
-  4, Sguazzo di Rivalugna

 Ambito naturalistico del Brusà

 Grandi Alberi

 Paleoalvei

 Risorgive, sguazzi e fontanili

 Sorgenti

 Fiumi e canali di valenza ambientale

